



# 松崎町 MATSUZAKITOWN <TSUNAMI> HAZARD MAP 津波ハザードマップ

松崎町 令和4年3月

## 岩地地区

この津波ハザードマップは、静岡県が公表した基準水位（津波浸水想定の水位に、津波が建物に当たった際のせり上がりも考慮して算出した水位）をもとに、住民の皆さまが津波から避難するために必要な情報を示したものです。  
津波災害に備えて、事前に自宅の状況を把握し、避難場所や危険な箇所を確認しておきましょう。  
また、津波は地震の起こり方や地形等により変化する為、掲載している浸水想定にて浸水しないとされた地域においても、津波災害の危険性があります。  
想定にかかわらず、海岸や河川沿いなどからは一刻も早く避難し、浸水想定区域外の地域の方もより安全な場所への避難を検討しましょう。



基準水位	
20m以上	20m以上
10m以上～20m未満	10m以上～20m未満
5m以上～10m未満	5m以上～10m未満
3m以上～5m未満	3m以上～5m未満
1m以上～3m未満	1m以上～3m未満
0.5m以上～1m未満	0.5m以上～1m未満
0.3m以上～0.5m未満	0.3m以上～0.5m未満
0.3m未満	0.3m未満

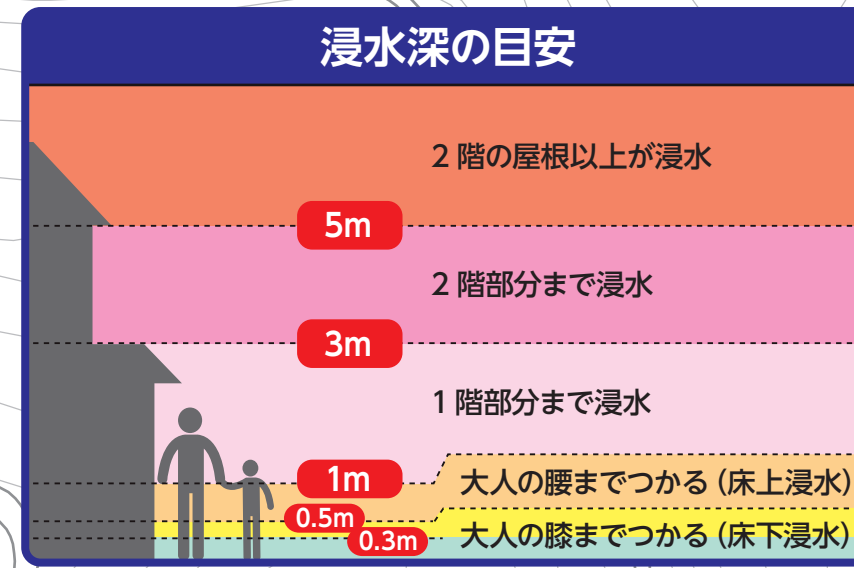
### 海岸線への津波到達時間

避難開始時間 — 3分  
最大津波到達時間 — 6分

海岸線への津波到達時間は、目安となる時間であり必ずしもこの時間で到達するとは限りません。松崎町では地震発生から避難開始までの時間を3分と想定しています。警報等の発表を待たずにすぐに避難を開始しましょう。

※最大津波到達時間：津波襲来時の海岸線から沖合約30mの地点において、市町毎の津波の最高到達高が生じるまでの時間

凡例			
	津波避難場所		消防ポンプ庫
	指定緊急避難場所		防災倉庫
	指定避難所		防災無線
	警察署・派出所		国道
	ヘリポート		



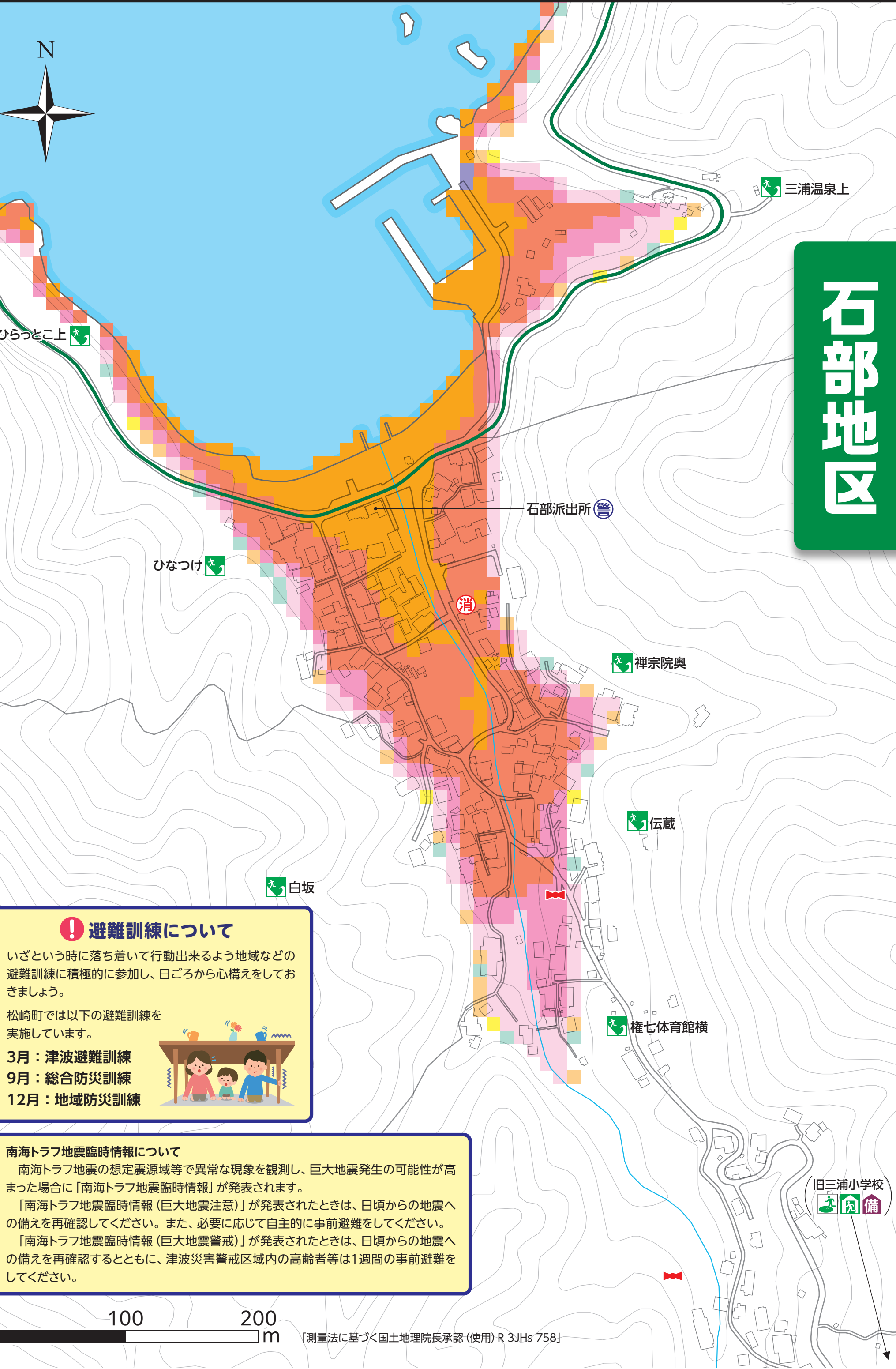
**30cmの津波でも危険**  
津波の浸水深が30cm程度でも流れが速いと足をとられてしまいます。気象庁は20cm以上の津波が予想された場合は津波注意報を発表します。津波注意報が発表されたら速やかに海岸から離れてください。

指定緊急避難場所		
番号	名称	住所
1	旧三浦小学校グラウンド	石部279
2	旧三浦小学校(屋内運動場)	石部279

指定避難所		
番号	名称	住所
1	旧三浦小学校(屋内運動場)	石部279
2	旧岩科小学校(屋内運動場)	岩科北側442
3	旧岩科小学校管理教室等	岩科北側442
4	旧中川小学校(管理教室棟)	峰輪450
5	松崎高校講堂	桜田188

福祉避難所		
番号	名称	住所
1	松崎幼稚園	岩科北側447-2
2	聖和保育園	峰輪450

0 100 200 m

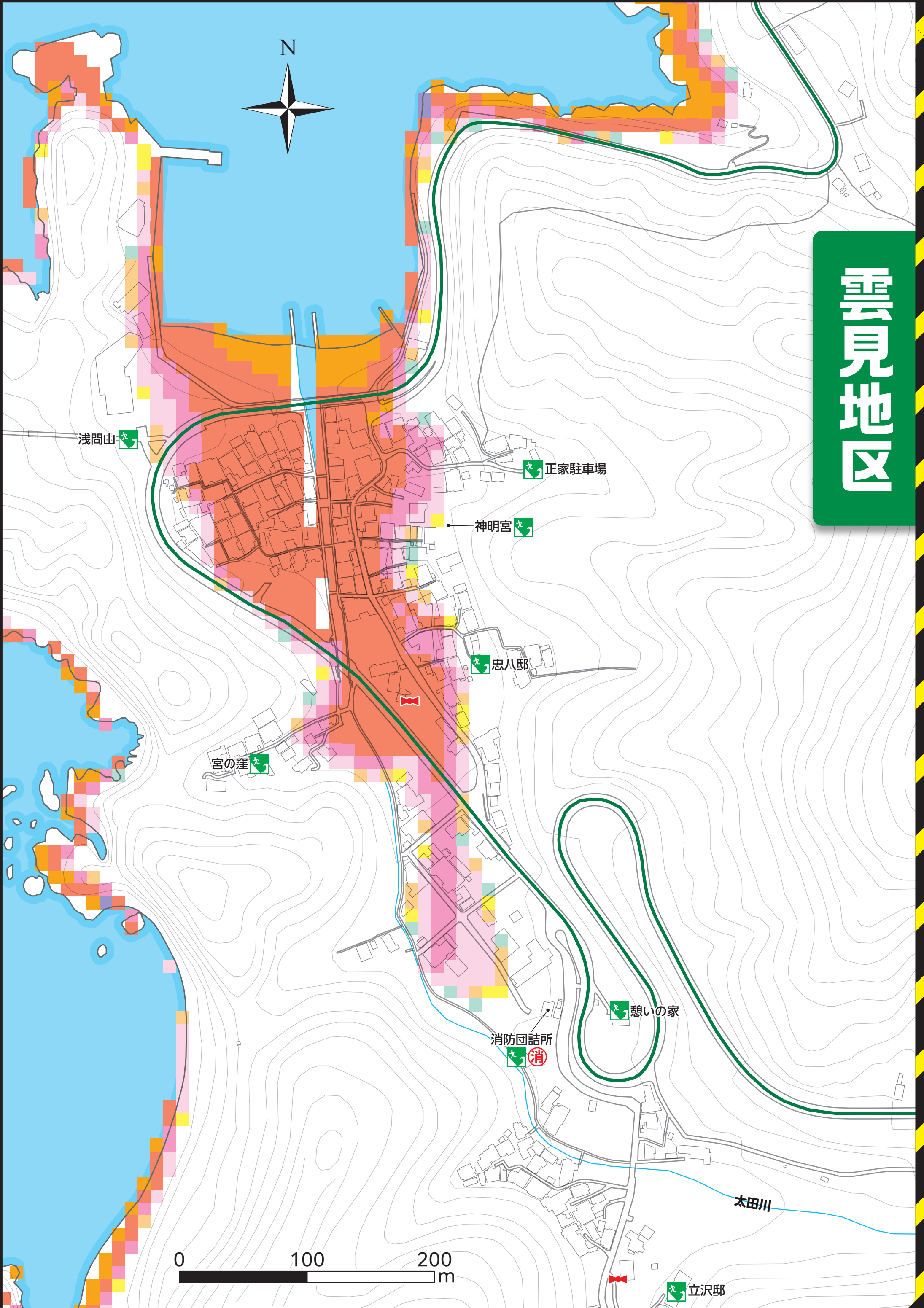


**避難訓練について**  
いざという時に落ち着いて行動出来るよう地域などの避難訓練に積極的に参加し、日ごろから心構えをおこなしましょう。  
松崎町では以下の避難訓練を実施しています。  
3月：津波避難訓練  
9月：総合防災訓練  
12月：地域防災訓練

**南海トラフ地震臨時情報について**  
南海トラフ地震の想定震源域等で異常な現象を観測し、巨大地震発生の可能性が高まった場合に「南海トラフ地震臨時情報」が発表されます。「南海トラフ地震臨時情報(巨大地震注意)」が発表されたときは、日頃からの地震への備えを再確認してください。また、必要に応じて自主的に事前避難をしてください。「南海トラフ地震臨時情報(巨大地震警戒)」が発表されたときは、日頃からの地震への備えを再確認するとともに、津波災害警戒区域内の高齢者等は1週間の事前避難をしてください。

0 100 200 m (測画法に基づく国土地理院長承認(使用)R3JHs 758)

## 石部地区



## 雲見地区

0 100 200 m