








浸水深(m)

	20.0以上
	10.0 ~ 20.0
	5.0 ~ 10.0
	2.0 ~ 5.0
	1.0 ~ 2.0
	0.3 ~ 1.0
	0.01 ~ 0.3

0 50m 100m 200m 500m

この地図は、国土地理院長の承認を得て、同院発行の数値地図200000、50000、25000(地図画像)を複製したものである。(承認番号 平24情復、第356号)