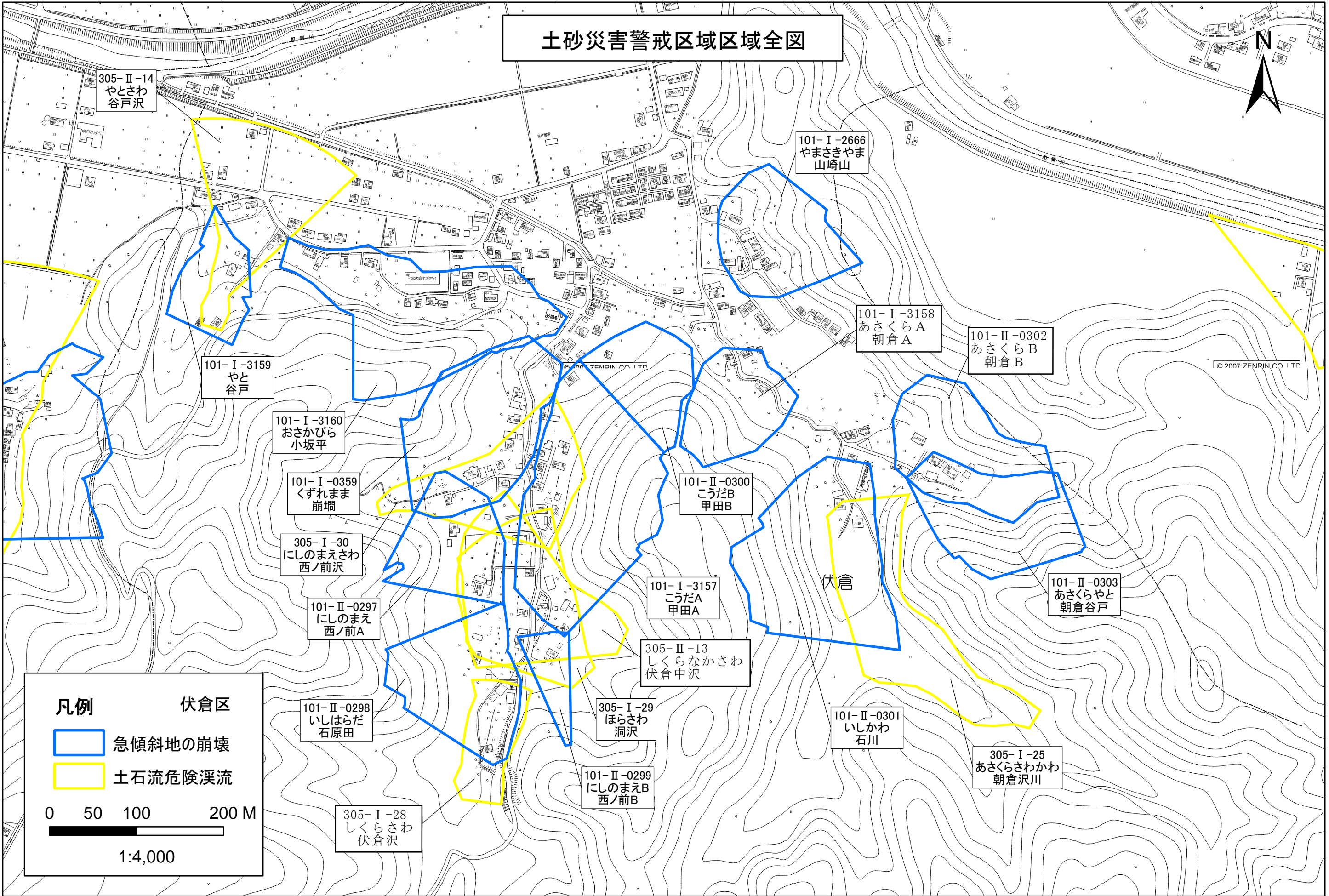




土砂災害警戒区域区域全図



凡例 伏倉区

 急傾斜地の崩壊

 土石流危険溪流

0 50 100 200 M

1:4,000

305-II-14
やとさわ
谷戸沢

101-I-2666
やまさきやま
山崎山

101-I-3158
あさくらA
朝倉A

101-II-0302
あさくらB
朝倉B

101-I-3159
やと
谷戸

101-I-3160
おさかびら
小坂平

101-I-0359
くずれま
崩壊

305-I-30
にしのまえ
西ノ前沢

101-II-0297
にしのまえ
西ノ前A

101-II-0300
こうだB
甲田B

101-I-3157
こうだA
甲田A

101-II-0303
あさくらやと
朝倉谷戸

101-II-0298
いしはらだ
石原田

305-II-13
しくらなか
伏倉中沢

305-I-29
ほらさわ
洞沢

101-II-0301
いしかわ
石川

305-I-28
しくらさわ
伏倉沢

101-II-0299
にしのまえ
西ノ前B

305-I-25
あさくらさわ
朝倉沢川