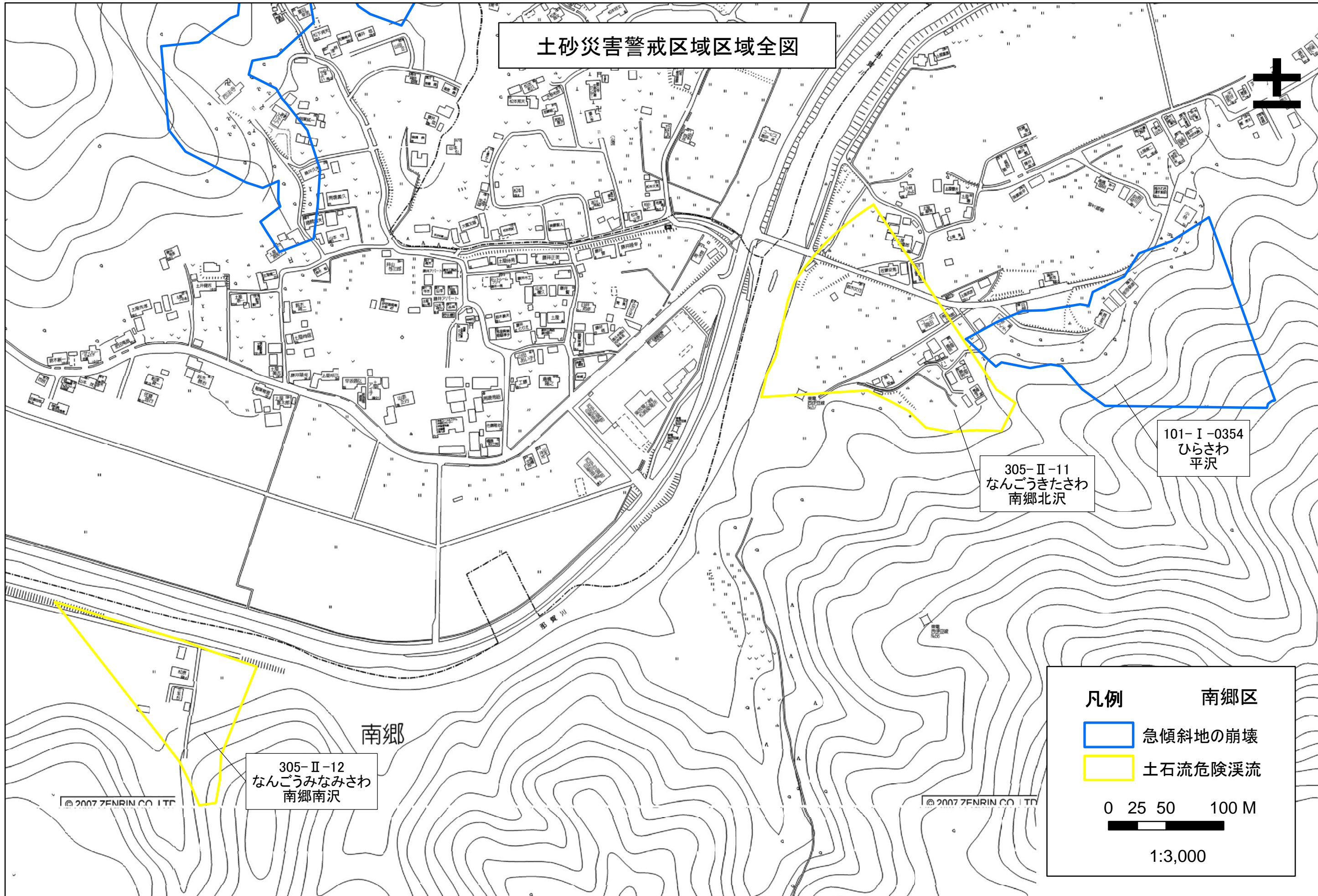


土砂災害警戒区域区域全図





101-I-0354
ひらさわ
平沢

305-II-11
なんごうきたさわ
南郷北沢

305-II-12
なんごうみなみさわ
南郷南沢

凡例 **南郷区**

 急傾斜地の崩壊

 土石流危険溪流

0 25 50 100 M

1:3,000

© 2007 ZENRIN CO. LTD

© 2007 ZENRIN CO. LTD