

土砂災害警戒区域区域全図



101-I-0366
みね
峰

305-I-38
さこうかわ
栄生川



101-II-0286
うえのやま
上ノ山


305-II-17
くわばらさわ
桑原沢

101-II-5853
かいげ
皆毛

305-I-37
かいげかわ
皆毛川

凡例 峰区

-  急傾斜地の崩壊
-  土石流危険溪流



1:4,000